

## Genehmigungsvermerke

Mitwirkung vom 11. Febr. - 14. März 2011  
Vorprüfung vom 7. Oktober 2010

Beschlossen durch den Gemeinderat am 19. September 2011

Einwohnergemeinde Diemtigen  
Präsident Sekretär

Martin Wiedmer Markus Mösching

Die Richtigkeit dieser Angaben bescheinigt:  
Diemtigen, 27. September 2011

Gemeindeschreiber

**Genehmigt durch das kantonale Amt für  
Gemeinden und Raumordnung**

GENEHMIGUNG

**Gemischte Gemeinde Diemtigen**

**Revision Ortsplanung**

---

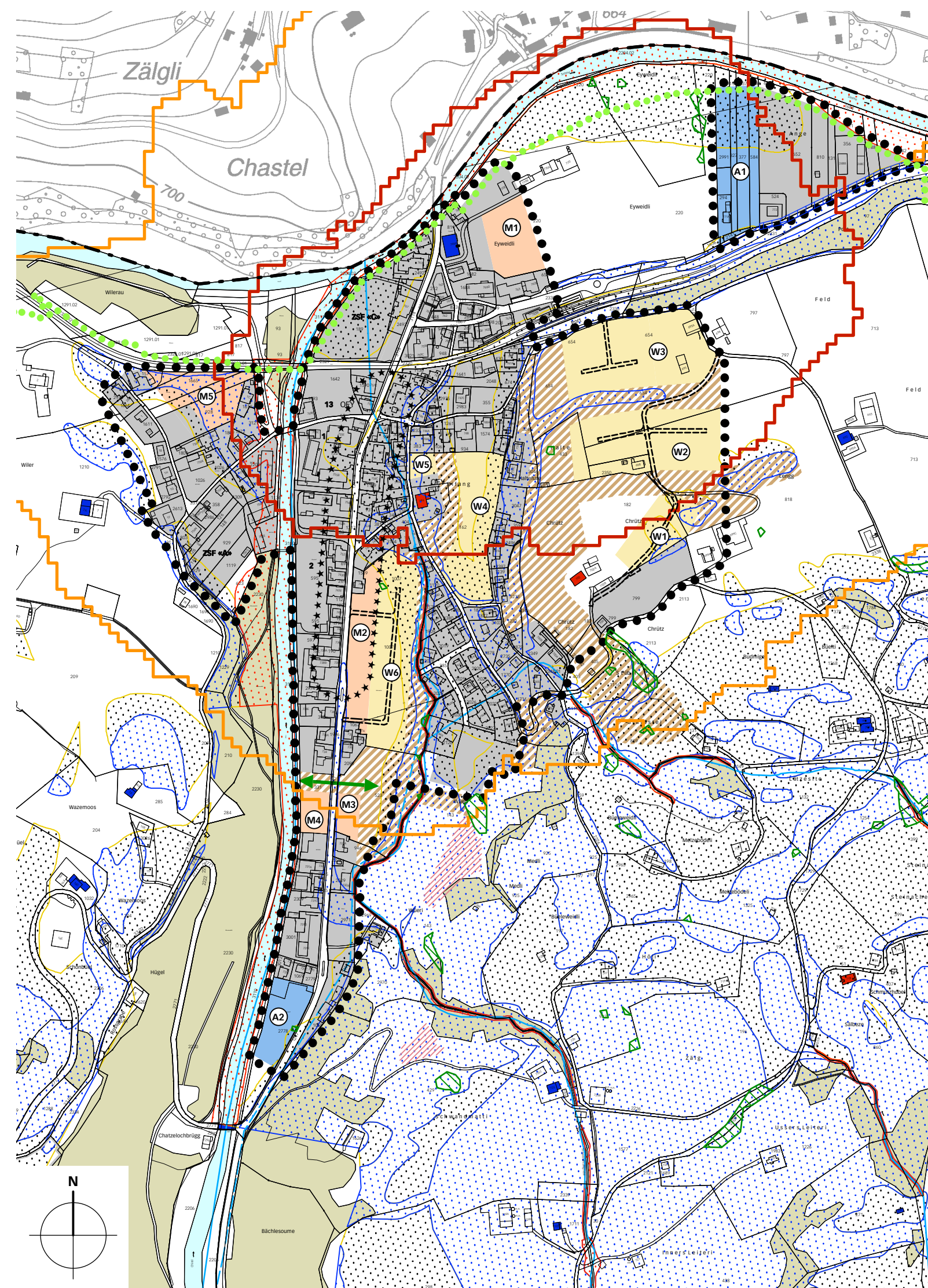
Siedlungsrichtplan Oey 1:5000

Der Siedlungsrichtplan besteht aus:

- Erläuterungsbericht
- Siedlungsrichtplan Oey








September 2011

diemtigen/op-rev./4/zp/3316\_110928.vwx/ph



## Legende

### Inhalte Richtplan:

-  Siedlungsgrenze
-  mögliche Bauzonen  
Wohnen
-  Mischnutzung
-  Arbeiten
-  Freihalte- und Verbindungskorridore
-  mögliche Erschliessung
-  ökologische Verbindung

### Hinweise:

-  Gemeindegrenze
-  Baugebiet
-  Wald
-  Ortsbildschutzgebiet
-  schützenswertes / erhaltenswertes Kulturobjekt
-  Landschaftsschutzgebiet
-  Trockenstandort
-  Hecken, Feld- und Ufergehölz
-  Gewässer
-  GN5
-  ÖV-Güteklasse D
-  ÖV-Güteklasse E

### synoptische Gefahren

-  erhebliche Gefährdung
-  mittlere Gefährdung
-  geringe Gefährdung